



Pressemitteilung

Gemeinde Erstfeld

Wer sucht, der findet! Neue touristische Info-Tafeln in Erstfeld

Diese Woche wurden in Erstfeld drei neue Info-Tafeln aufgestellt. Diese wurden von der Tourismuskommission gemeinsam mit dem Gemeinderat und dem Bauamt Erstfeld erarbeitet. Das Layout stammt von der Firma Arnold Reklamen AG in Altdorf. Mit den neuen, ansprechend gestalteten Tafeln erhalten Besucherinnen und Besucher alle nötigen Informationen, um sich in unserem Dorf zurechtzufinden. Möchten Sie Ihr E-Bike aufladen? Wollen Sie ein Konzert im Pfarreizentrum besuchen? Kommen Sie zu einem neuapostolischen Gottesdienst? Müssen Sie dringend auf ein „stilles Örtchen“? Oder suchen Sie die Fundstelle des berühmten Erstfelder Goldschatzes? Auf diese und viele andere Fragen geben die neuen Tafeln Antwort. Bankomaten, Bushaltestellen und Parkplätze werden ebenso angezeigt wie touristische Sehenswürdigkeiten und öffentliche Infrastrukturen.

Die drei Tafeln stehen beim Bahnhof, an der Reuss sowie beim Kirchmatt-Parkplatz. Eine vierte Tafel wird beim Bärenboden-Parkplatz aufgestellt, sobald das neue Pfadiheim Uri fertiggestellt wird. Damit sind die wichtigsten Ankunftsorte für Besucherinnen und Besucher abgedeckt. Die Tafeln werden in den nächsten Wochen durch gezielt platzierte Wegweiser im gleichen Layout ergänzt, damit Touristinnen und Touristen sicherlich keine Abzweigung verpassen und auf direktem Weg zur Jagdmattkapelle oder ins SBB-Depot geführt werden. Mit einem QR-Code kann die Tafel direkt aufs Handy heruntergeladen werden und steht somit auch unterwegs zur Verfügung.


Die Gemeinde Erstfeld freut sich über dieses schöne Gemeinschaftswerk zum Nutzen von allen. Besucherinnen und Besucher sind in unserer Gemeinde immer willkommen.

Erstfeld, 10. September 2020/mz


GEMEINDEKANZLEI ERSTFELD


Markus Herger, Gemeindeschreiber






Erstfeld





Datenquelle: © Liag 2019

Download Karte 

Ihr Standort


- Bahnhof
- Bancomat / Postomat
- Bushaltestelle
- Defibrillator
- Erhaltung- und Interventionszentrum (EIZ)
- Helikopterbasis (Swiss Helicopter / Rega)
- Ladestation Elektrovelo
- Mietauto-Standort
- Parkplätze
- Passerelle
- Post
- Schwerverkehrszentrum
- Seilbahnen (Schwand, Wilerli, Bock)
- Tankstelle Benzin
- Tankstelle Elektro
- Verkehrszentrum (VAZ) Breiteli
- WC

- Betagten- und Pflegeheim Spannort
- Gemeindehaus / Kasino
- Gemeindefesthalle
- Schulhäuser Jagdmatt, Kirchmatt, Stegmatt, Wytheid
- Spielgruppe Patschändli
- Werkhof Niederhofen
- Wohnen im Alter
- Zivilschutzanlage Krump

- Aussichtsplattform Ripphausen
- Erstfeldertal / Kröntenhütte SAC
- Familienfeuerstelle Hinterwiler (Schweizer Familie)
- Fundstelle Erstfelder Goldschatz («Keltenschatz»)
- Kleinkaliber-Schiessstand Bärenboden
- Kynologischer Verein
- NEAT-Nordportal
- Pfadheim Uri
- Raststätte
- Ryssboogabriggä
- SBB Historic Lokomotivdepot
- Scheidnössli
- Schwimmbad Jagdmatt
- Spielplatz Jagdmatt
- Sport- und Freizeitanlage Pfaffenmatt
- Sportanlage Krump
- Vitaparours

- Fischzucht Basis 57
- Gemeindeverke
- Kraftwerk Erstfeldertal
- Pflanzzucht Ripphausen

- Jagdmattkapelle
- Katholische Kirche
- Neupostolische Kirche
- Ort der Besinnung
- Pfarrezentrum
- Reformierte Kirche



GOLD

Erstfeld
unser Dorf bewegt

Foto neue touristische Info-Tafel beim Bahnhof Erstfeld